



SKATĪTĀJU CEĻVEDIS

SPECTATOR'S GUIDE



LATVIJAS
AUTOMOBĪĻU
FEDERĀCIJA



LRČ
LATVIJAS RALLIJAS
ČEMPIONĀTS
THE PLACE
WHERE YOU WANT
TO RACE!

ESTONIAN RALLY
CHAMPIONSHIP

PROGRAMMA / PROGRAME

11. februāris / 11 February					
	Opening ceremony	O.Kalpaka iela 60, Gulbene		18:00	
12. februāris / 12 February					
	Rally Start	Distance	Closed from:	Rally Start	Rally Sprint
SS 1	Kamalda 1	11,83 km	⊖ 07:52	09:22	✓
SS 2	Avoti 1	14,45 km	⊖ 08:37	10:07	✓
SS 3	Druviena 1	17,94 km	⊖ 09:13	10:43	✓
	Regroup + Service A	15 + 30 min		11:33	
SS 4	Kamalda 2	11,83 km	⊖ 07:52	12:40	✓
SS 5	Avoti 2	14,45 km	⊖ 08:37	13:25	✗
SS 6	Druviena 2	17,94 km	⊖ 09:13	14:01	✗
	Rally Podium			14:51	13:12
	Prize Giving	O.Kalpaka iela 60, Gulbene		17:15	

*Visi laiki ir provizoriski un var tikt mainīti bez brīdinājuma. All times are provisional and can be changed without warning.

UZMANĪBU! / ATTENTION!

Rallija automašīnas brauc ātri un plaši, nogriežot līkumu iekšmalas! Tās var izbraukt ārpus trases vai pārsteigt Jūs nesagatavotus! Esiet modri un ievērojiet drošību! **Stumjot sporta auto, nebāziet rokas riteņu arkās – sporta radzes ir ļoti bīstamas!!!**
Rally cars move quickly, wide and can cut corners! They can leave the road or do what you don't expect! Be awake and take care! Don't put your arms in wheel arches during of pushing rally cars – rally spikes are very dangerous!!!



Bezpilotu gaisa kuģu (dronu) izmantošana tuvāk par 150m no rallija norises vietas (ātrumposmiem un skatītāju zonām) bez rakstiskas

organizatoru atļaujas ir aizliegta ar Ministru kabineta noteikumiem Nr. 429. Par šo noteikumu pārkāpšanu var tikt piemērots naudas sods no 200 līdz 2000 €.

Using of unmanned aircrafts (drones) during rally without written permission of organizer closer than 150 m to specialstages and spectator areas prohibited by regulations Nr. 429 of Latvian Cabinet of Ministers. Infringement of these rules may result in a fine of between € 200 and € 2000.

KAD TUVOJATIES ĀTRUMPSMAM / WHEN APPROACHING SPECIALSTAGE

PIRMS / BEFORE	BIĒŠU KONTROLĒ / AT TICKET CONTROL	ĀTRUMPSMĀ / IN SPECIALSTAGE
IERODĀTIES LAICĪGI AR SAGATAVOTU: <ul style="list-style-type: none"> ✓ Covid sertifikātu ✓ Personu apliecinošu dokumentu ✓ Biļeti (vēlams izdrukā) ✓ Sejas masku 	LIETOJĪET SEJAS MASKAS, IEVĒROJĪET 2 M DISTANCI	IEVĒROJĪET 2 M DISTANCI starp mājsaimniecībām
ARRIVE ON TIME WITH PREPARED: <ul style="list-style-type: none"> ✓ Covid pass ✓ Identity document ✓ Ticket (preferably printouts) ✓ Face mask 	WEAR FACE MASKS, KEEP 2M DISTANCE	KEEP 2M DISTANCE between households

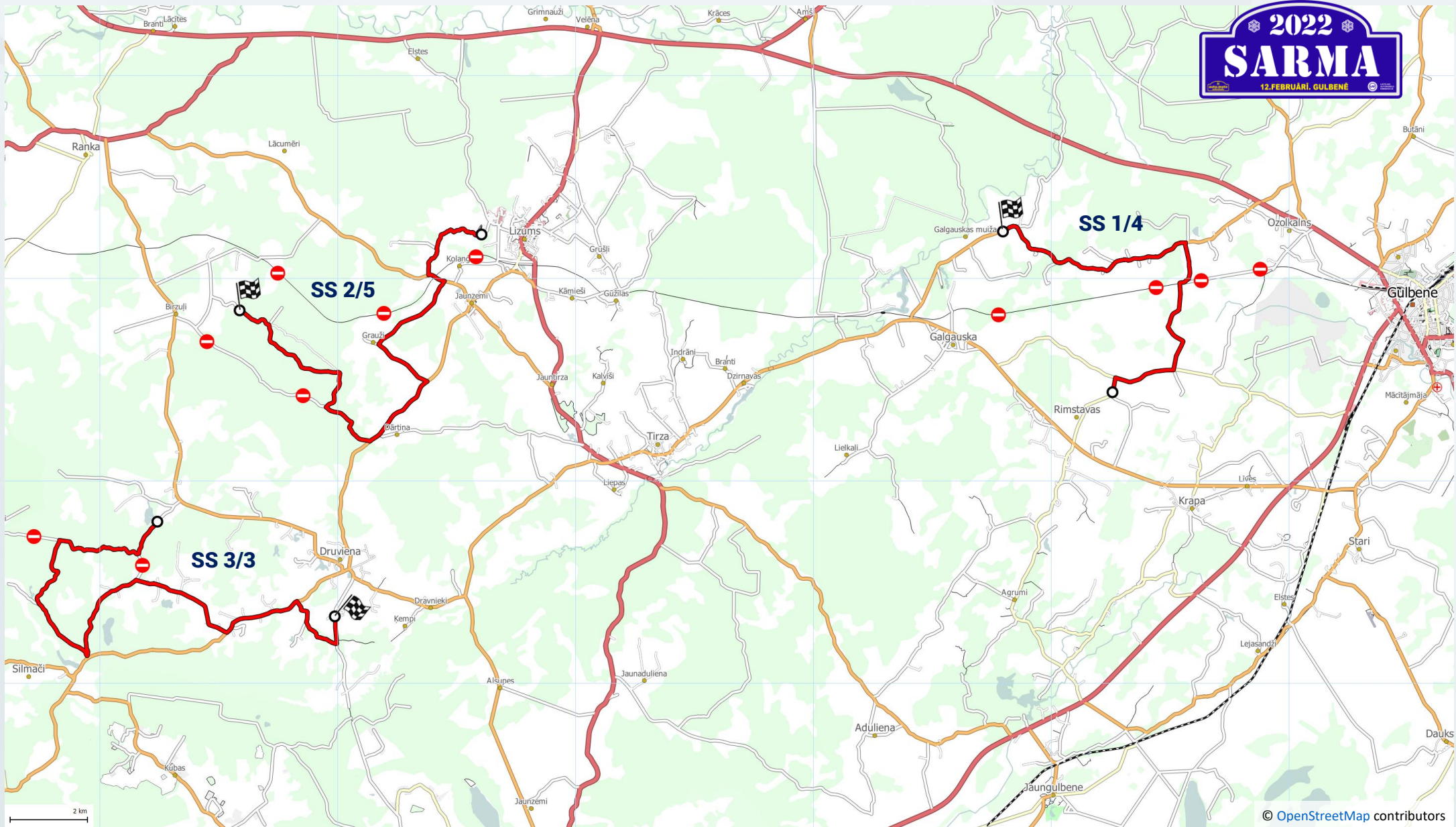


m.autorally.lv



gps.autorally.lv

2022
SARMA
 12.FEBRUĀRI, GULBENĒ



SS 1 Kamalda 1 07:52

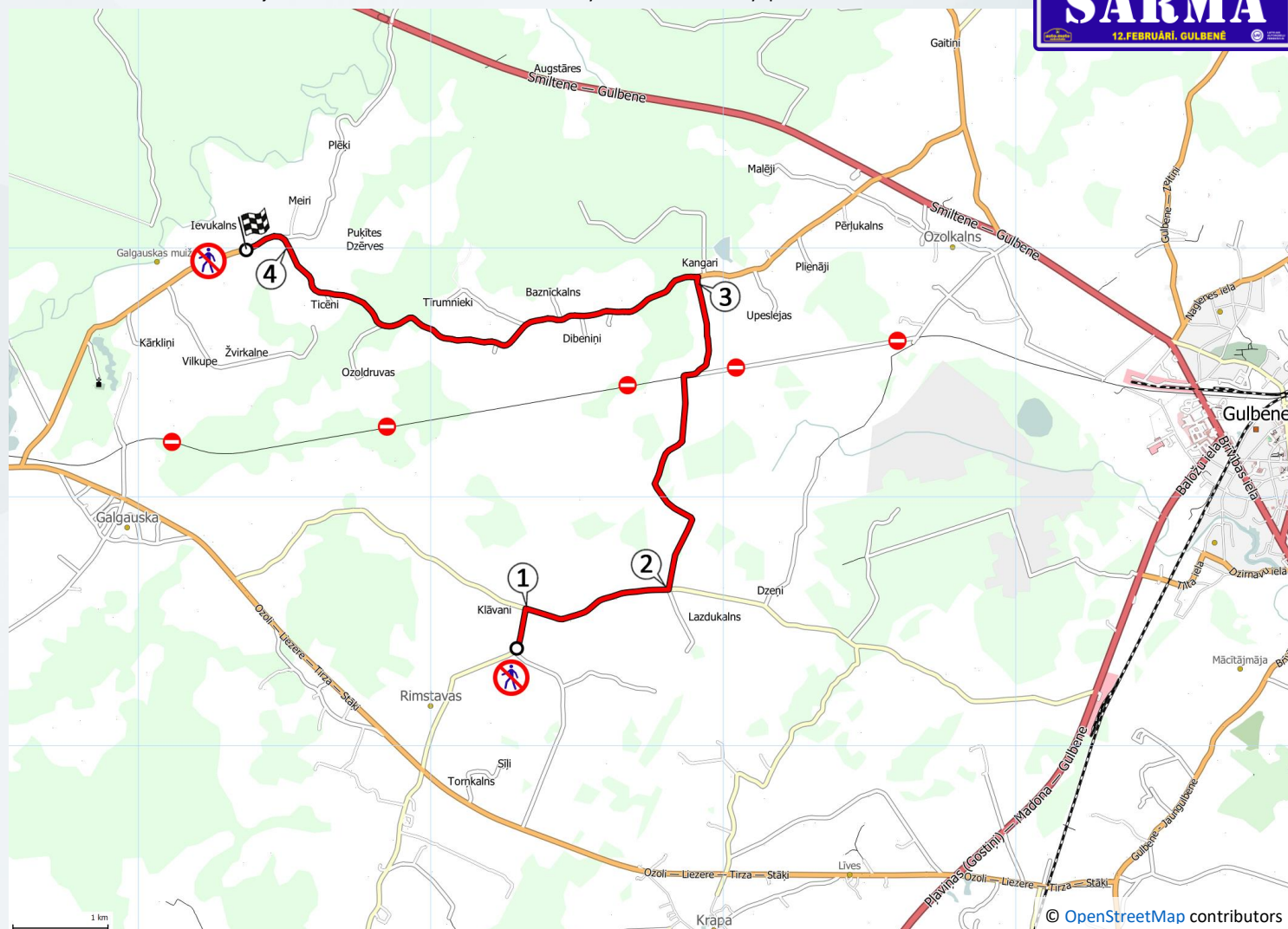
Rally: 09:22

RallySprint: ✓

SS 4 Kamalda 2 11,83 km

Rally: 12:40

RallySprint: ✓



Tradicionālais Kamaldas ātrumposms ir saņēmis jaunu un interesantu starta sekciju – faktiski puse no ātrumposma ir pilnīgi jauna un nav pazīstama ne sportistiem, ne skatītājiem. **Traditional special stage Kamalda was updated with new and interesting start section. In fact, half of the special stage is completely new and unknown to competitors and spectators.**

1. (0,4 km) Ass labais pagrieziens T veida krustojumā kam seko garš kreisais līkums. Vieta ir labi pārskatāma un tai ir viegli piekļūt no Galgauskas puses. Uz šo punktu aizliegts doties gar startu no Rimstavas puses. **Sharp right turn on a T-junction followed by a long left turn. The place is well visible and easily accessible from side of the Galgauska. It is forbidden to go to this view point along the start from Rimstavas.**



2. (2,0 km) Pēc ātras sekcijas sportistiem strauji jāsamazina ātrums, lai veiktu kreiso pagriezienu uz šaurāku ceļu. Arī šeit ir daudz vietas skatītājiem un viegli piebraukt no P37 ceļa "Gulbene – Madona". **After a quick section, competitors must quickly reduce speed to make a left turn to a narrower road. There is lot of space for spectators. Easy access from the P37 road "Gulbene - Madona".**



3. (5,7 km) Legēndārā Krapas ātrumposma meža saliņa, kura šogad jāapbrauc vēl neizmantotā virzienā. Pagrieziens veido šauru kreiso pagriezienu (K5). **The legendary forest island of the Krapa special stage, which has to be driven around in an unused direction this year. The turn forms a narrow left turn (L5).**



4. (10,9 km) Tradicionāla, plaša un labi pārskatāma Krapas ātrumposma skatītāju vieta. Izbraucot no meža, sportistiem jāveic vairāku slaidu līkumu sērija, kuru noslēdz garš un ātrs kreisais līkums (K3-3). No šīs vietas var redzēt arī finišu. Piebraukšana no P27 ceļa "Gulbene – Smiltene" caur "Plēķi". Uz šo punktu aizliegts doties gar finišu no Galgauskas muižas puses. **A traditional, spacious and easy-to-see spectator area of Krapa special stage. When leaving the forest, competitors must complete a series of turns, which are completed by a long and fast left turn (L3-3). You can also see the finish from this place. Access from the P27 road "Gulbene - Smiltene" through "Plēķi". It is forbidden to go to this view point along the finish from the side of Galgauskas manor.**

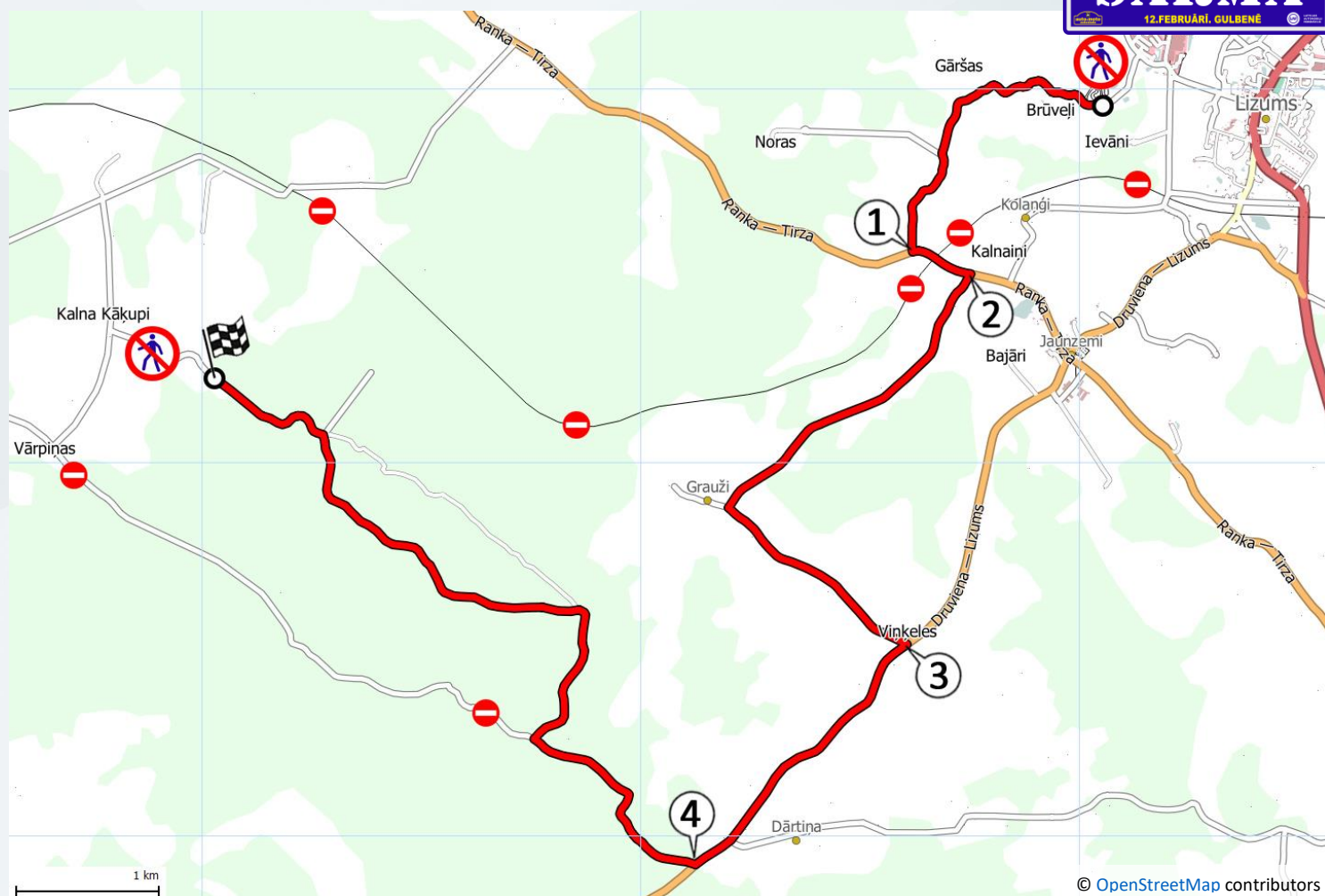


VEIDI KĀ LIETOT QR KODUS? / WAYS HOW TO USE QR CODES?



SS 2 Avoti 1 08:37
SS 5 Avoti 2 17,24 km

Rally: 10:07 RallySprint: ✓
Rally: 13:25 RallySprint: X



Sarma 2019 rallijā ieviestā divu ātrumposmu kombinācija. Šim ātrumposmam ir trīs sekcijas – šaurs sākums, plats un ātrs vidus, sarežģīta finiša sekcija šauros meža ceļos. **A combination of two special stages introduced in the Rally Sarma 2019. This specialstage contains three sections – narrow start, wide and fast middle, complicated finish section on narrow forest paths.**



1. (2,3 km) Pēc viltīgas un šauras starta sekcijas plats kreisais līkums (K4) T veida krustojumā. Piebraukšana no Rankas pa V436 autoceļu "Ranka – Tirza". **Wide left turn (L4) on T-shape junction after tricky and narrow section. Access via Ranka by road V436 "Ranka – Tirza".**

2. (2,7 km) Pēc 400m ieskrējiena atpakaļejošs labais pagrieziens (L4) krustojumā ar elektrības kasti un koku līkuma izejā. Piebraukšana no Tirzas un Lizuma pa V436 autoceļu "Ranka – Tirza". **Retrogressive right turn (R4) on junction with an electric box and a tree at the exit of bend after 400m of fast road section. Access via Tirza or Lizums by road V436 "Ranka – Tirza".**



3. (6,8 km) Ar lielu pienākošo ātrumu jāveic atpakaļejošs labais pagrieziens (L1 100 L5 plats) T-veida krustojumā pie mājām "Vīņķeles". Viegla piebraukšana no Lizuma vai Tirzas pa V433 autoceļu "Lizums – Druviena". **Right hairpin (R1 100 R5) on T-shape junction after very fast road section. Easy access via Tirza or Lizums by road V433 "Lizums – Druviena".**



4. (9,0 km) Ar lielu pienākošo ātrumu no platā Tirza – Druviena ceļa jānogriežas (L4 šaurs) uz šauru meža ceļu. Piebraukt var no Druvienas pa V433 autoceļu "Lizums – Druviena" vai 300 m no krustojuma pienākošo "Tirza – Dārtiņa" ceļu. **Right turn (R4 narrow) from wide and fast road to narrow forest path. Access via Druviena by road V433 "Lizums – Druviena" or road "Tirza – Dārtiņa" what connect with specialstage 300 m before viewpoint.**



Gulbene
Kļavu iela 30
Tāl. 64471665
Mob. 26605605
E-pasts: sia.automoto@inbox.lv




SS 3 GRANTIŅI-1 1  09:13

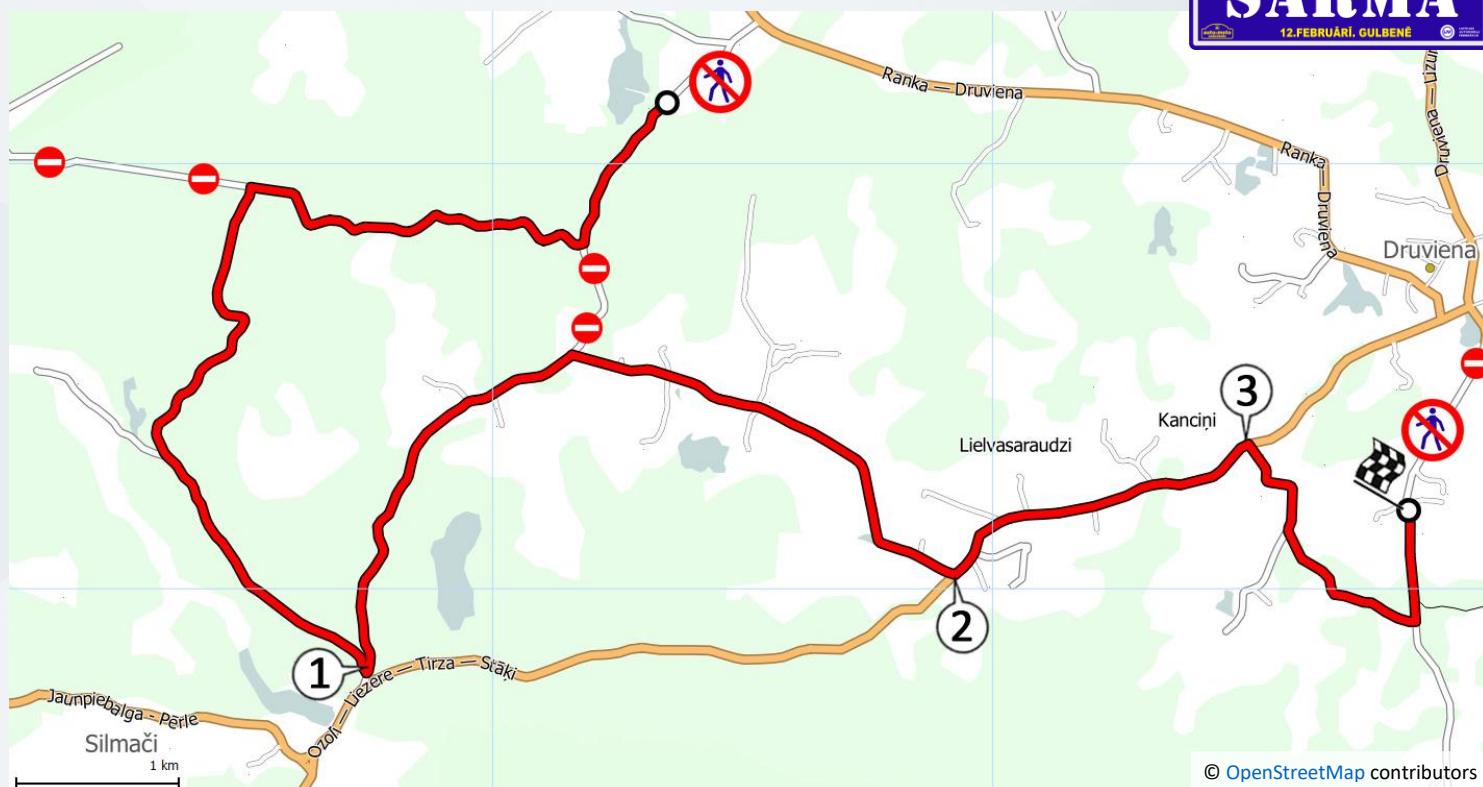
Rally: 10:43

RallySprint: 

SS 6 GRANTIŅI-1 2 17,94 km

Rally: 14:01

RallySprint: 



Šis ātrumposms ir kā medusmaize sportistiem, taču lielāko daļu no šī ātrumposma burvības skatītāji nevar izbaudīt, jo trase vijas cauri mežiem un ir nepieejama. **This special stage is like a cream on the cake to competitors. Spectators will not be able to enjoy most of this charm, because the track winds through forests and is not accessible.**



2. (12,8 km) Klasisks kreisais pagrieziens (K4). Automašīnu novietošana atļauta tikai vienā ceļa pusē!
Classic left turn (L4). Parking is allowed only on one side of the road!



1. (7,2 km) Šī ir labi pazīstama vieta rallija Sarma faniem - atpakaļejošs līkums meža ceļu krustojumā. Ērta pieklūšana no "Druviēna - Liezēre" ceļa, piebraucot no Cēsaines vai Jaunpiebalgas puses. Automašīnu novietošana atļauta tikai vienā ceļa pusē!
Well known viewing point with hairpin turn at the junction of forest roads. Easy accessible by road "Druviēna - Liezēre" from side of Cēsaine or Jaunpiebalga. Parking is allowed only on one side of the road!



3. (14,9 km) Šī gada rallija populārākā vieta ar vairākām skatītāju vietām vienuviet. Ar lielu pienākošo ātrumu jāveic strauja nogriešanās uz šauru ceļu. 600 - 900 metrus tālāk skaisti, labi pārskatāmi līkumi (K4 150 L3 150 K3). Piebraukšana no "Druviēna".
Sharp turn to narrow road with very high approaching speed. 600 - 900 m further are beautiful and well visible turns (L4 150 R3 150 L3). Access via "Druviēna".



**Lūdzu ievērojiet
distanci!
Vismaz 2m
viens no otra**



**Please keep
distance!
At least 2m
from each other**

