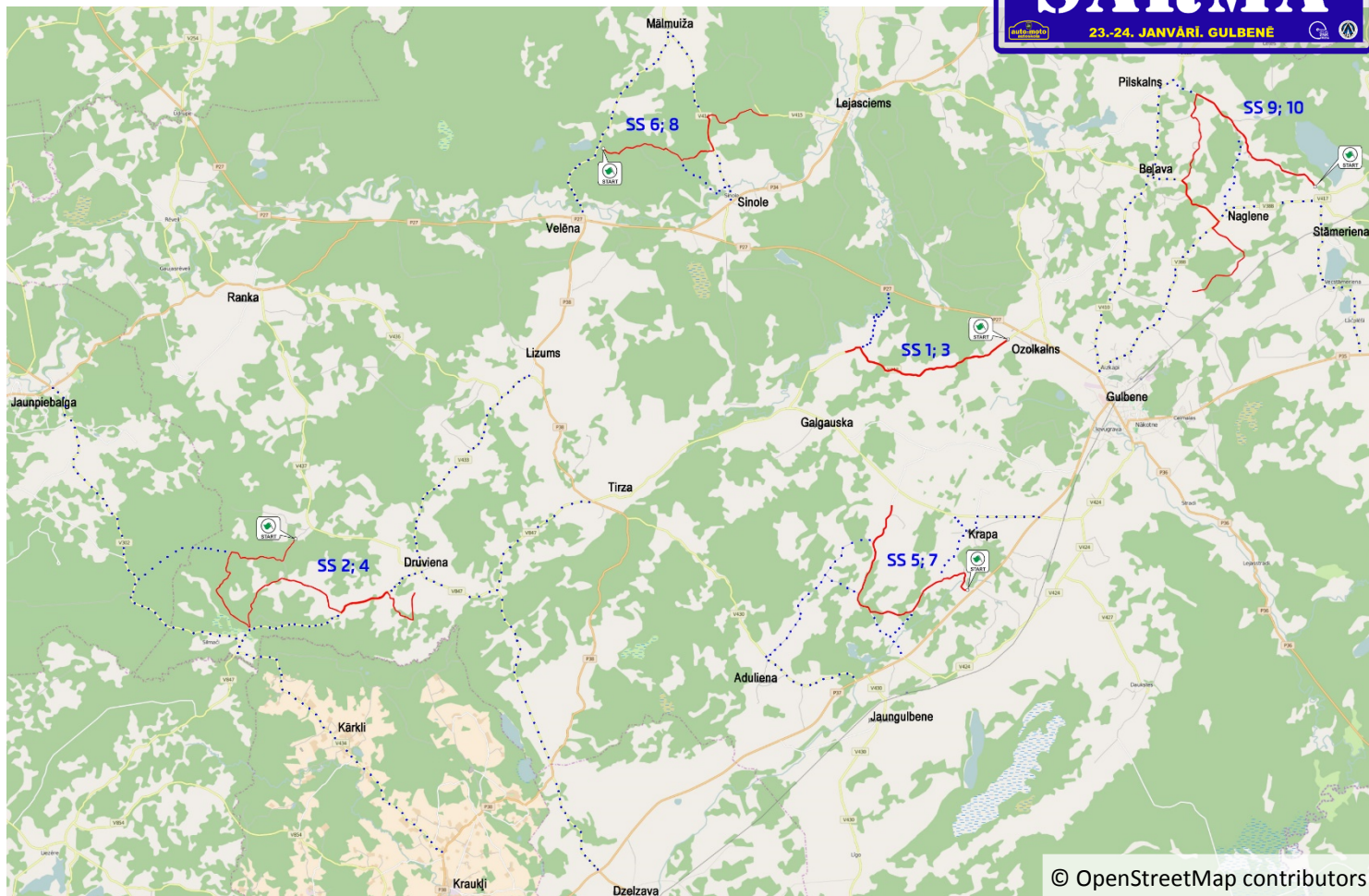


ĀTRUMPOSUMU KARTES

MAPS OF SPECIAL STAGES



© OpenStreetMap contributors

23. janvāris / 23rd January

	Podium		13:50
SS1	Kamalda 1	7,65 km	14:03
SS2	Druviēna 1	17,91 km	14:41
	Service A	30 min	15:49
SS3	Kamalda 1	7,65 km	16:40
SS4	Druviēna 2	17,91 km	17:18

24. janvāris / 24th January

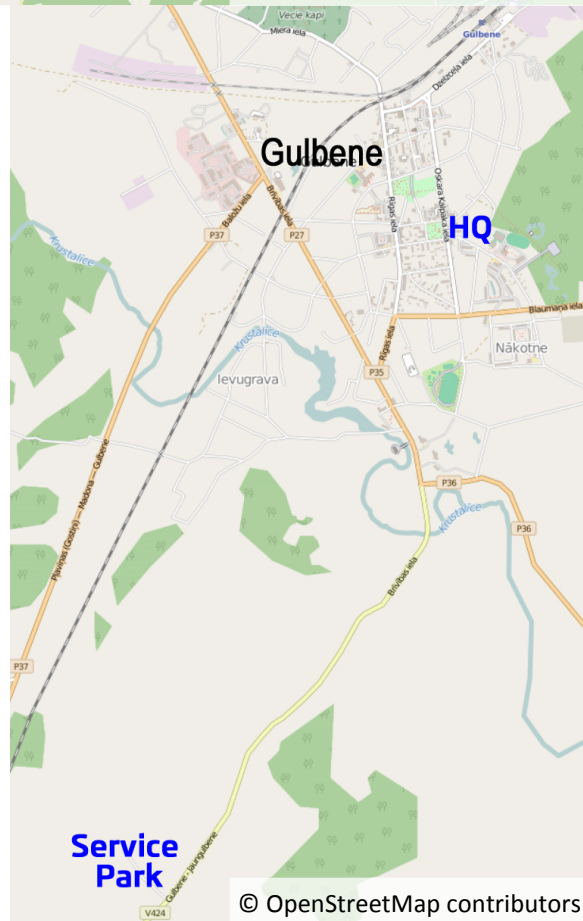
SS5	Zaķakājas 1	10,10 km	08:47
SS6	Silenieki 1	9,00 km	09:23
	Service B	30 min	10:10
SS7	Zaķakājas 2	10,10 km	10:57
SS8	Silenieki 2	9,00 km	11:33
	Service C	30 min	12:20
SS9	Ikteri 1	18,04 km	13:22
SS10	Ikteri 2 (Power Stage)	18,04 km	15:07
	Rally Podium		15:40
	Prize Giving		18:50

UZMANĪBU!

Rallija automašīnas brauc ātri, plaši un nogriežot līkumu iekšmalas! Tās var izbraukt ārpus trases vai pārsteigt Jūs nesagatavotus! Esiet modri un ievērojiet drošību!

ATTENTION!

Rally cars move quickly, wide and can cut corners! They can leave the road or do what you don't expect! Be awake and take care!



© OpenStreetMap contributors



m.autorally.lv



gps.autorally.lv



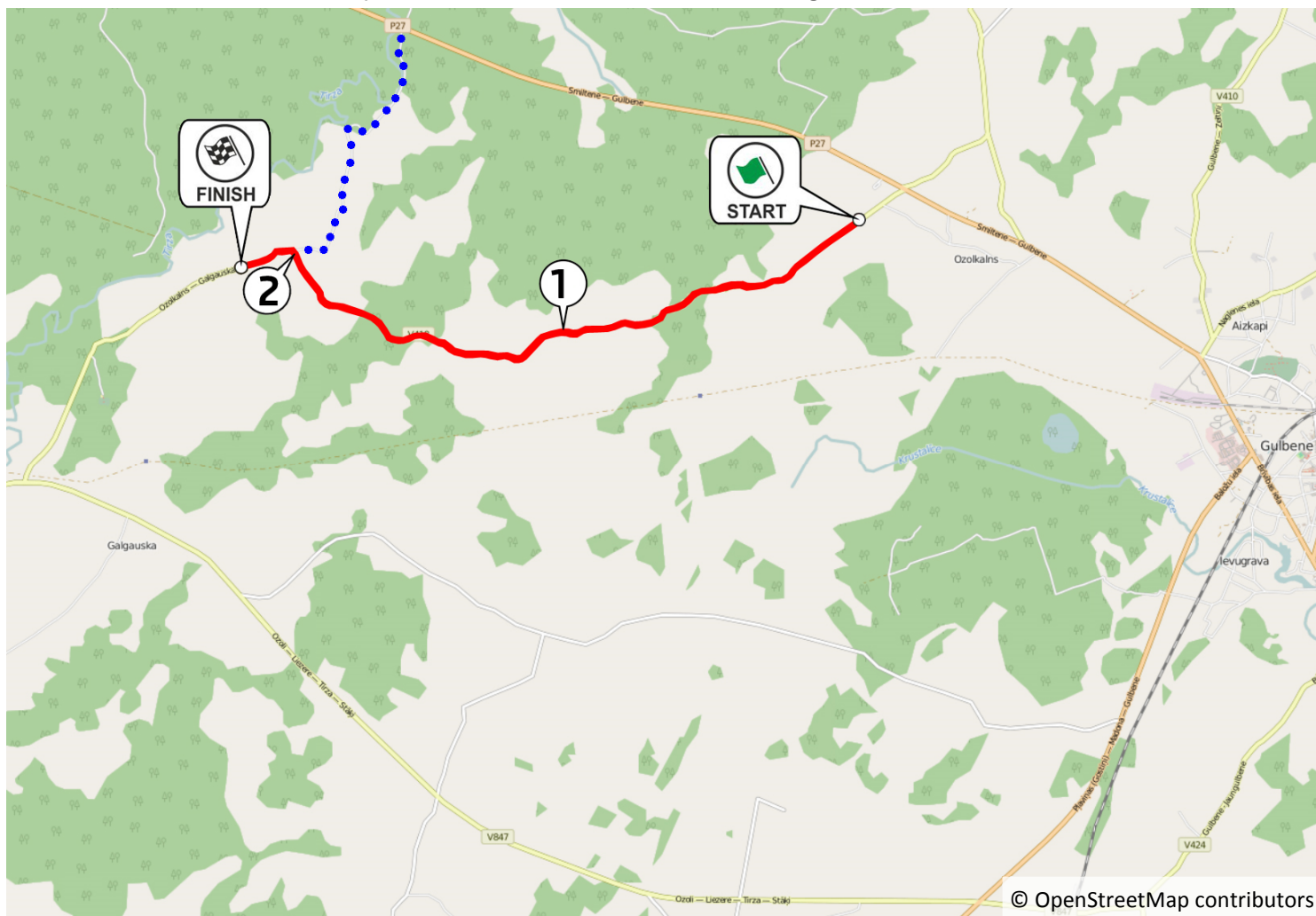
radio.autorally.lv

SS1 Kamalda 1
SS3 Kamalda 2

7,65 km
7,65 km

Starts: 14:03
Starts: 16:40

Ātrumposmu slēdz: 12:33
Stage closed from: 12:33



© OpenStreetMap contributors

Šaurs un ļoti ātrs ātrumposms ar vairākiem klasiskiem rallija elementiem. Diemžēl tajā ir maz vietas skatītājiem un vēl mazāk piebraucamo ceļu.

1. (3 km) Pie mājām "Dibeniņi" un "Baznīcalns" klasisku līkumu kaskāde ar mainīgu reljefu. Pieklūšana pirms trases slēgšanas.
2. (6,6 km) Garš kreisais līkums (K2-2 šaurs). 600 metrus pirms skaista līkumu sērija. Piebraukšana no ceļa "Gulbene – Smiltene" caur "Plēķi".

Narrow and very fast special stage with many classic elements. No many places for spectators and there are no many access roads.

1. (3 km) Classic series of turns with variable terrain near houses "Dibeniņi" and "Baznīcalns". Access before closing of track.
2. (6,6 km) Long left turn (L2-2 narrow). 600 meters before beautiful series of turns. Access from "Gulbene – Smiltene" road via "Plēķi".

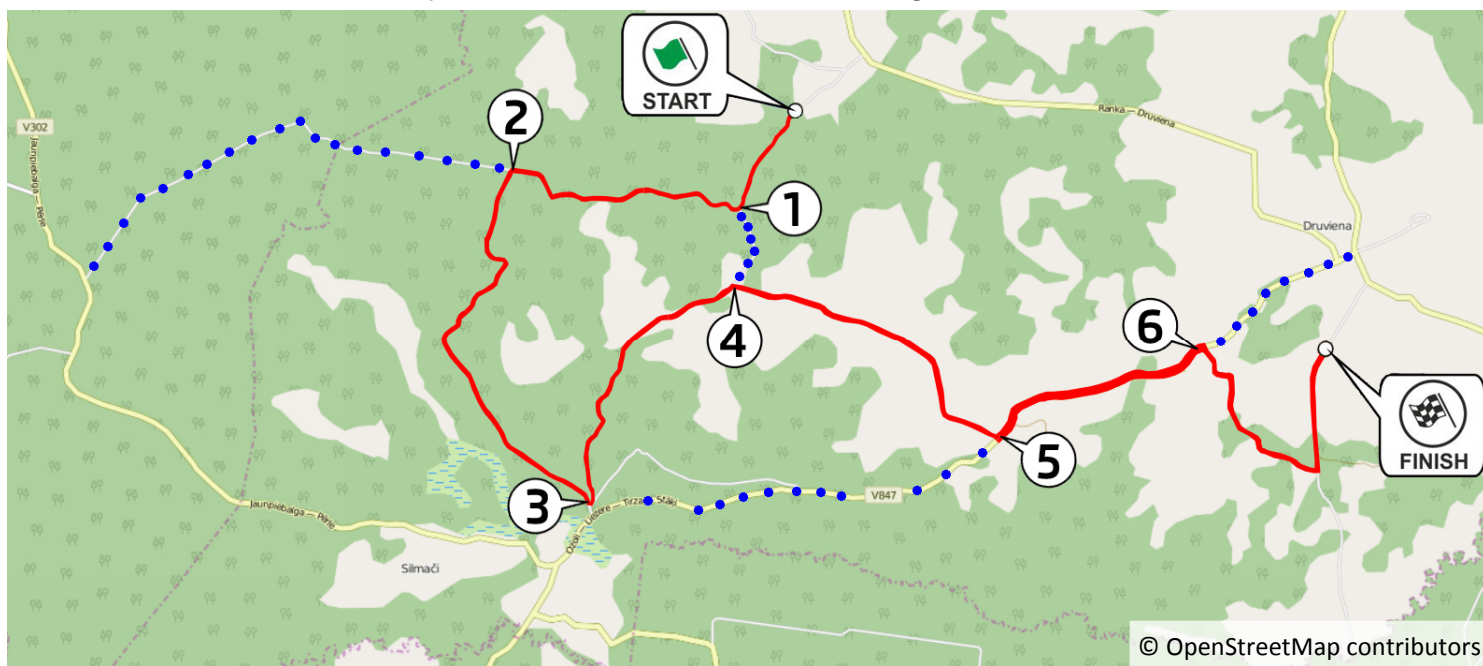


SS2 Druviena 1
SS4 Druviena 2

17,91 km
17,91 km

Starts: 14:41
Starts: 17:18

Ātrumpošu slēdz: 13:11
Stage closed from: 13:11



Šis ātrumpošs ir kā medusmaize sportistiem, taču lielāko daļu no šī ātrumpoša burvības skatītāji nevar izbaudīt, jo trase vijas cauri mežiem un ir nepieejama.

1. (0,9 km) Straujš labais pagrieziens krustojumā ar meža ceļu. Iebraukšana tikai pirms trases slēgšanas, novietojot auto uz ceļa starp 1. un 4. skatupunktu.
2. (3,3 km) Krustojumā kreisais līkums ar grāvi ārmalā. Iespējams piebraukt caur "Rempi" un "Kanāžiem".
3. (7,2 km) Šī ir labi pazīstama vieta rallija Sarma faniem - atpakaļejošs līkums meža ceļu krustojumā. Ērta piekļūšana no "Druviena - Liezēre" ceļa.
4. (9,9 km) Ātrs labais līkums ar dziļu grāvi iekšmalā (L3 Don't cut!). Iebraukšana tikai pirms ātrumpoša slēgšanas.
5. (12,8 km) Klasisks kreisais pagrieziens (K4). Ērta piebraukšana pa "Druviena - Liezēre" ceļu.
6. (14,9 km) Ar lielu pienākošo ātrumu jāveic strauja nogriešanās uz šauru ceļu. 600 - 900 metrus tālāk skaisti, labi pārskatāmi līkumi (K4 150 L3 150 K3). Piebraukšana no "Druviena".

This special stage is like a cream on the cake to competitors. Spectators will not be able to enjoy most of this charm, because the track winds through forests and is not accessible.

1. (0,9 km) Sharp right turn in junction with forest road. Access only before closing of track. Cars can be parked on road between 1st and 4th viewing points.
2. (3,3 km) Left turn in junction with ditch on outer edge. Access via "Rempi" and "Kanāži".
3. (7,2 km) Well known viewing point with hairpin turn at the junction of forest roads. Easy accessible by road "Druviena - Liezēre".
4. (9,9 km) High speed right turn with ditch on inner edge (R3 Don't cut!). Access only before closing of track.
4. (12,8 km) Classic left turn (L4) easily accessible by road "Druviena - Liezēre".
6. (14,9 km) Sharp turn to narrow road with very high approaching speed. 600 - 900 m further are beautiful and well visible turns (L4 150 R3 150 L3). Access via "Druviena".

SIMPLY CLEVER

ŠKODA



NAV SLIKTU
BRAUKŠANAS APSTĀKĻU!

4x4 modeļu degvielas patēriņš un CO₂ izmeši kombinētajā ciklā: 4,4 - 7,2 l/100km, 118 - 163 g/km

ŠKODA 4x4 modeļiem ceļa ziņas ir mazsvarīgas

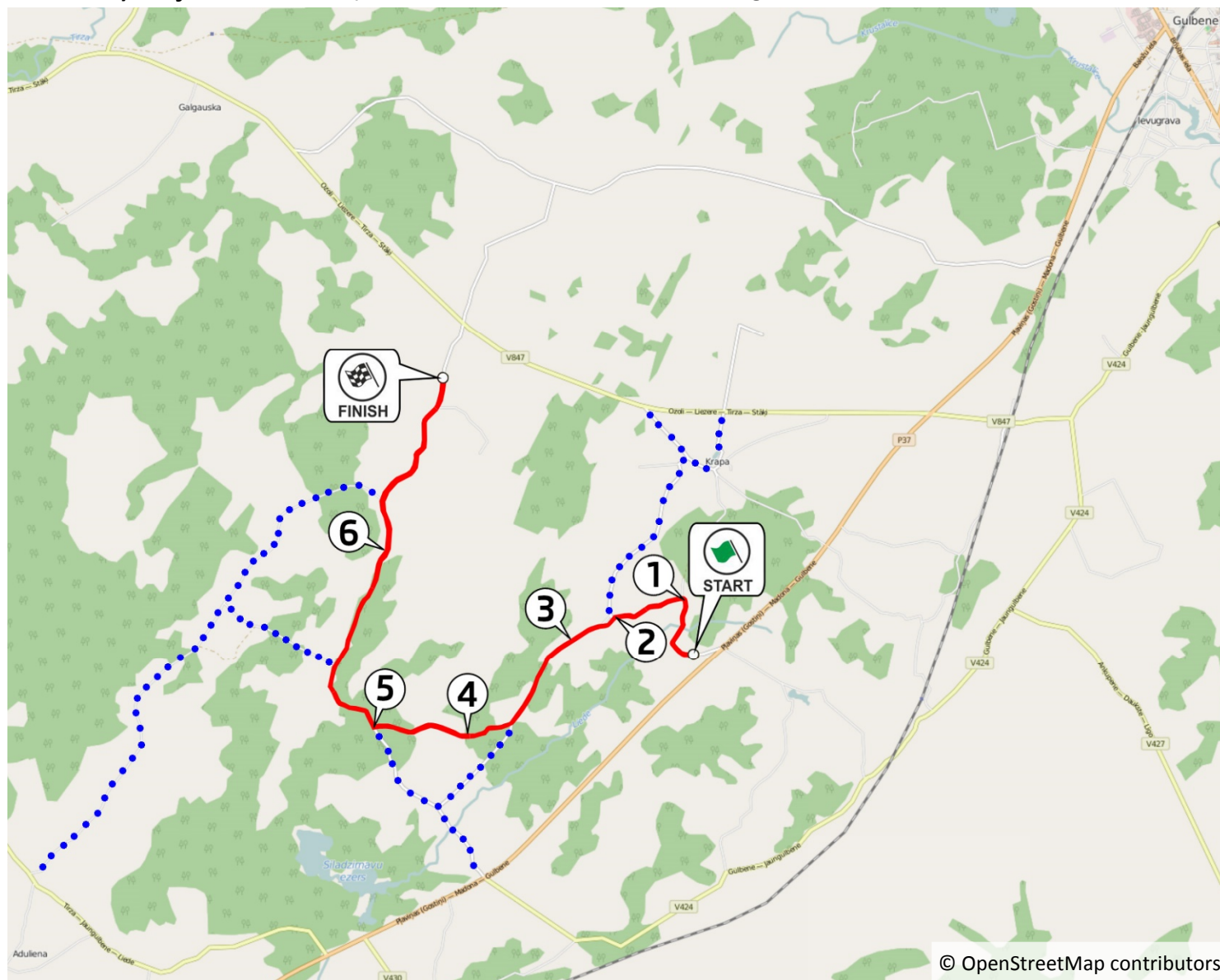
www.skoda.lv

SS5 Zaķakājas 1
SS7 Zaķakājas 2

10,10 km
10,10 km

Starts: 08:47
Starts: 10:57

Ātrumposmu slēdz: 07:17
Stage closed from: 07:17



Šī ir rallija Sarma klasika - slavenais Zaķakāju ātrumposms ar visu bēdīgi slaveno caurteku. Tas ir ātrs un viltīgs ātrumposms.

1. (0,8 km) Divi sekojoši kreisie līkumi. Daudz vietas skatītājiem. Piekļūšana pirms ātrumposma slēgšanas.
2. (1,6 km) Kreisais līkums pār caurteku. Piebraucamais ceļš no "Krapa".
3. (2,2 km) Klasisks skatupunkts – šaura un bīstama līkumu sērija ar iepaklu vienā ceļa pusē. Tajā pabijusi ne viena vien rallija ekipāža. Skatītājiem daudz vietas uz kalna otrā ceļa pusē.
4. (4,1 km) Slavenā un leģendām apvītā Sarmas caurteka. Piekļūšana pa ceļu gar mājām "Aizupi".
5. (5,3 km) Plats labais līkums T-veida krustojumā, ātrumposmam iznākot uz "Gulbītis – Rimstavas" ceļa. Tālāk vairāki klasiski skaisti un ātri līkumi.
6. (8,1 km) Vieta, no kuras var redzēt vairākus līkumus, jeb tā saucamo Kalnaskolas līkumu sēriju. Piekļūšana pirms trases slēgšanas vai ar kājām no nedaudz tālāk esošā Pauru ceļa.

This is classic special stage of Rally Sarma – Zaķakājas – with notorious culvert. This is fast and tricky special stage.

1. (0,8 km) Two following left turns. Lot of place for spectators. Access before closing of track.
2. (1,6 km) Left turn over culvert. Access by road from "Krapa".
3. (2,2 km) Classic Rally Sarma's viewing point – narrow and dangerous series of turns with dip (many competitors was there) in one side of the road and woody hill for spectators in other.
4. (4,1 km) Famous & notorious culvert. Access by road along home "Aizupi".
5. (5,3 km) Wide right turn on T-shape junction with road "Gulbītis – Rimstavas". Towards some nice and speedy bends.
6. (8,1 km) Well visible series of turns, so called Kalnaskola's bends. Access before closing of track or by walk from near "Pauri" road.



m.autorally.lv



gps.autorally.lv

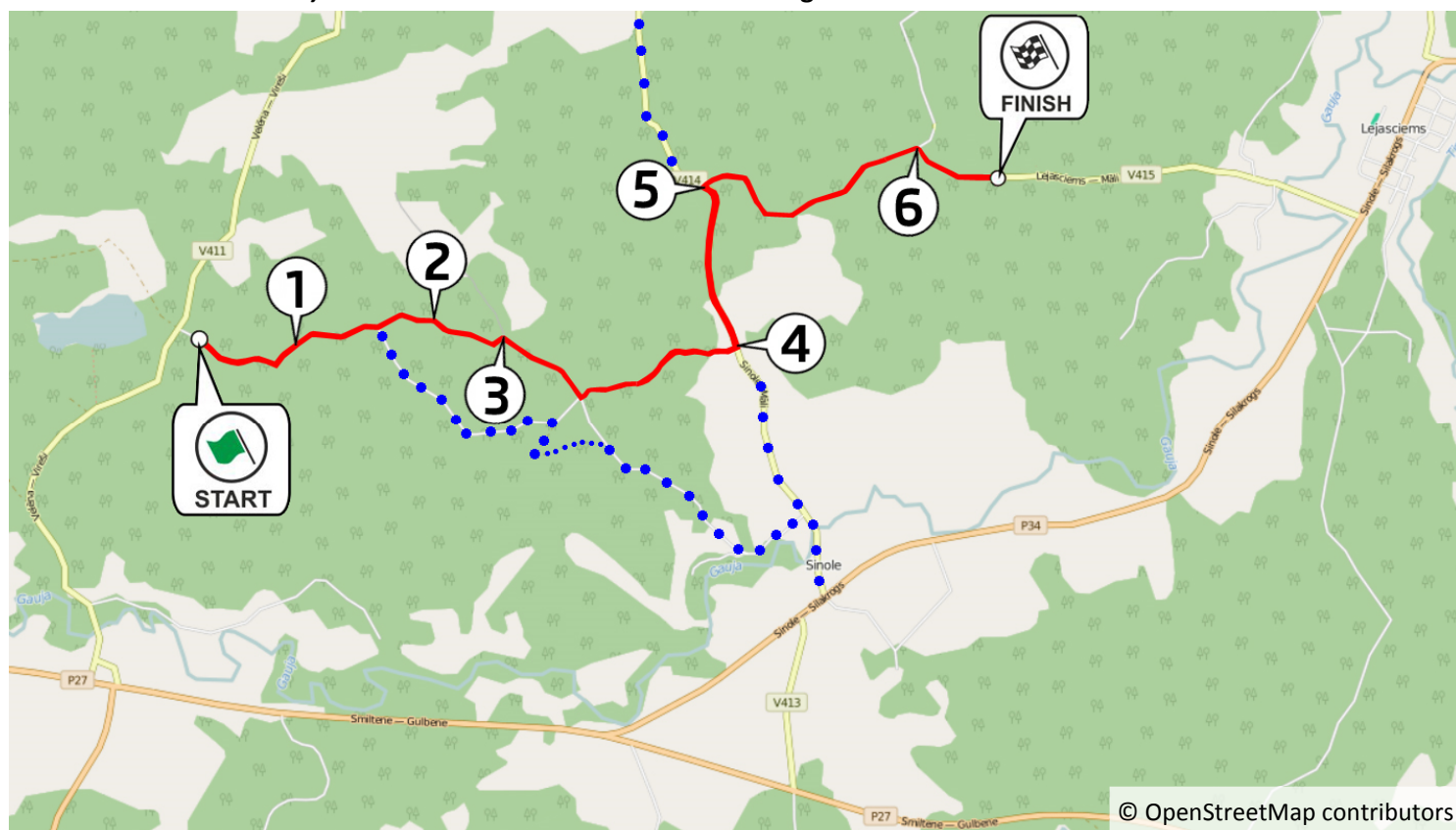


radio.autorally.lv

SS6 Silenieki 1 9,0 km
SS8 Silenieki 2 9,0 km

Starts: 09:23
Starts: 11:33

Ātrumposmu slēdz: 07:53
Stage closed from: 07:53



Jauns vai pareizāk sakot ļoti labi aizmirsts ātrumposms. Tas ir ļoti "garšīgs", skaists, ātrs un tajā pašā laikā sarežģīts. Tajā ir ļoti daudz interesantas līkumu sērijas. Lielākajai daļai gan iespējams piekļūt pirms trases slēgšanas.

1. (100 m – 1,5 km) Pusotru kilometru garš posms ar skaistām līkumu sērijām. Piekļūšana ar kājām no starta vai pa sarežģītu piebraucamo ceļu no "Sinole".
2. (2,0 km) Klasiskas līkumu sērijas. Piekļūšana tikai pirms ātrumposma slēgšanas. Auto iespējams novietot uz sānu ceļa pie 3. punkta.
3. (2,6 km) Pēc klasiskas līkumu sērijas šaurs labais līkums (L3 šaurs). Iebraukšana tikai pirms ātrumposma slēgšanas. Automašīnu iespējams atstāt uz sānu ceļa.
4. (4,8 km) Kreisais līkums (K4) T-veida krustojumā no šaura lauku ceļa uz platu ceļu pie mājām "Rozes". Ērta iebraukšana no "Sinole".
5. (6,2 km) Interesanta līkumu sērija (K3 garš 50 L3 šaurs). Ērta iebraukšana no Mālmuiža.
6. (8,3 km) Pēc vairākiem ātriem līkumiem plats labais līkums (L3) krustojumā. Iebraukšana tikai pirms ātrumposma slēgšanas.

New or well-forgotten special stage with many interesting series of turns. It is tasteful, beautiful, fast and difficult in same time. Most parts of special stage are accessible only before closing of track.

1. (100 m – 1,5 km) One and a half kilometer long section with beautiful series of turns. Access by walk from the start or by difficult access road via "Sinole".
2. (2,0 km) Classic series of bends. Access only before closing of road. Cars can be parked on side road near 3rd viewing point.
3. (2,6 km) Narrow right turn (R3 narrow) after classic series of turns. Access only before closing of road. Cars can be parked on side road.
4. (4,8 km) Left turn (L4) from narrow to wide road on T-shape junction near house "Rozes". Easy access via "Sinole".
5. (6,2 km) Interesting series of turns (L3 long 50 R3). Easy access via "Mālmuiža".
6. (8,3 km) Wide right turn (R3) on junction after several speedy bends. Access only before closing of road.

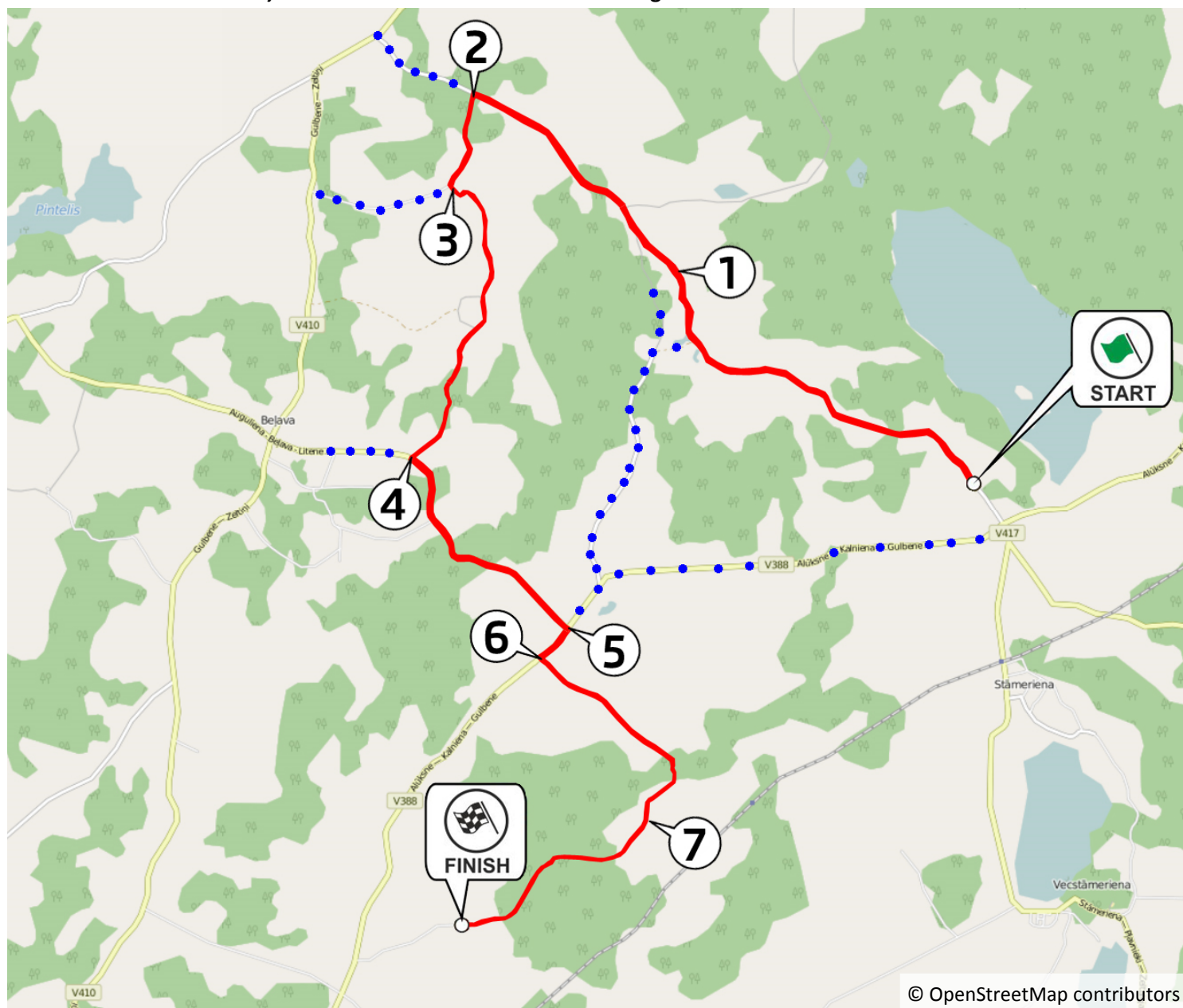


Gulbene
Kļavu iela 30
Tāl. 64471665
Mob. 26605605
E-pasts: sia.automoto@inbox.lv

www.gulbenesautomoto.lv

SS9 Ikteri 1 18,04 km Starts: 13:22
SS10 Ikteri 2 18,04 km Starts: 15:07

Ātrumposmu slēdz: 11:52
Stage closed from: 11:52



Rallija Sarma klasika – Stāmerienas ātrumposms, bet pretējā virzienā. Šis ātrumposms izeļas ar mainīgām ātruma sekcijām. Tas ir garākais un noslēdzošais ātrumposms.

1. (3,0 km) Ļoti skaistas, klasiskas līkumu sērijas visskaistākajā šī ātrumposma sekcijā. Piebraukšana no Naglenu puses.
2. (6,3 km) Ar lielu pienākošo ātrumu šaurs, negatīvs, atpakaļejošs kreisais līkums (negatīvs K5 šaurs). Maz vietas skatītājiem. Piebraukšana no "Pilskalns".
3. (7,5 km) Šaurs kreisais pagrieziens kalnā ar sekojošu līkumu sēriju (30 K3 100 L3) apkārt ciematam "Sīļi". Piebraukšana no "Beļava – Pilskalns" ceļa.
4. (10,5 km) Ar lielu pienākošo ātrumu plats, atpakaļejošs kreisais līkums starp mājām "Jaungurķi". Līkuma izejā elektrības stabs. Piebraukšana no "Beļava".
5. (12,9 km) Ļoti ātram ceļa posmam seko nepārredzams labais pagrieziens (L4) T-veida krustojumā.
6. (13,3 km) 400 metrus garam ieskrējienam seko šaurs un bīstams kreisais pagrieziens (K4) ar grāvi ārmaļā.
7. (15,5 km) Vienīgais punkts rallijā (tikai 600m no stacijas "Pūriņi"), kuram iespējams piekļūt ar leģendāro mazbānīti www.banitis.lv (13:00 Gulbene -> Pūriņi 13:16) (16:31 Pūriņi -> Gulbene 16:45).

Classic of Rally Sarma – special stage "Stāmeriena", but on opposite direction. This special stage distinguish by a variable speed sections. It is longest and final special stage.

1. (3,0 km) Very nice, classic series of bends on most beautiful section of this special stage. Access from Naglene.
2. (6,3 km) Left, narrow and negative hairpin (narrow L5 minus) after very fast section. Little space for spectators. Easy access from "Pilskalns".
3. (7,5 km) Narrow left turn uphill with following classic series of turns (30 L3 100 R3) around the village of "Sīļi". Access by road "Beļava – Pilskalns".
4. (10,5 km) Wide and sharp turn left turn with high approaching speed near home "Jaungurķi". Electrical post on outer edge. Access via "Beļava".
5. (12,9 km) Blind right turn (R4) on T-shape junction after very fast section of road.
6. (13,3 km) Dangerous and narrow left turn (L4) with ditch on outer edge after 400 m short but straight section.
7. (15,5 km) The only place in Rally Sarma (only 600m from station "Pūriņi") that can be reached by legendary narrow gauge railway www.banitis.lv/eng/ (13:00 Gulbene -> Pūriņi 13:16) (16:31 Pūriņi -> Gulbene 16:45).