

RALLIJS "LATVIJA 2014"

SKATĪTĀJA CEĻVEDIS/ 18.-19.10.



Maršruta karte

Sestdiena, 18.10.

LK	VIETAS NOSAUKUMS	PS dist.	Pārbrauciens	Kopā	Laika norma	1a/m laiks
0	Start LEG1- LĪVU AKVAPARKS					12:00
1			44.21	44.21	0:52	12:52
SS 1	<i>Audi Quattro</i>	11.56				12:55
2			19.99	31.55	0:32	13:27
SS 2	<i>FS NOMA</i>	12.90				13:30
RZ 1	<i>Refuel zone TUKUMS</i>	[24.46]	[92.76]	[117.22]		
3			37.54	50.44	0:52	14:22
SS 3	<i>BAN</i>	11.56				14:25
4			25.45	37.01	0:42	15:07
SS 4	<i>JŪRMALA - ĶEMERI</i>	2.96				15:10
4A	Akvaparks service IN		27.81	30.77	0:30	15:40
	SERVICE A LĪVU AKVAPARKS	[38.98]	[155.00]	[193.98]	0:30	
4B	Akvaparks service Out/ Regroup in					16:10
	Regroup zone AKVAPARKS				0:20	
4C	Regroup out					16:30
RZ 2	<i>Refuel zone AKVAPARKS</i>	[14.52]	[62.24]	[76.76]		
5			4.48	4.48	0:17	16:47
SS 5	<i>JŪRMALA - DZINTARI 1</i>	1.29				16:50
6			1.83	3.12	0:08	16:58
SS 6	<i>JŪRMALA - DZINTARI 2</i>	1.29				17:01
7			34.23	35.52	0:56	17:57
SS 7	<i>BIĶERNIEKU TRASE 1</i>	6.53				18:00
8			0.35	6.88	0:08	18:08
SS 8	<i>BIĶERNIEKU TRASE 2</i>	6.53				18:11
8A	Speedway stadium 1		0.35	6.88	0:09	18:20
	Regroup zone BKSB				1:07	
9			0.15	0.15		19:27
SS 9	<i>CONTI STL 1</i>	6.28				19:30
10			0.10	6.63	0:08	19:38
SS 10	<i>CONTI STL 2</i>	6.28				19:41
10A	Speedway stadium 2		6.63	6.63	0:09	19:50
1. aplī kopā:		67.18	197.09	264.27		

Sekcija 1

Sekcija 2

Sekcija 3

Auto kustības grafiks trasē:



Latvijas rallija čempionāta (LRČ) oficiālais interneta radio

Trases apraksta apzīmējumi

Jaunāko informāciju varēs uzzināt, klausoties LRČ oficiālo interneta radio. Rallija radio korespondenti ātrumposmi finišā sarunāsies ar autosportistiem, lai klausītāji pirmie uzzinātu, kā sportistiem veicies aizraujošajos līkumos un tramplīnos. Savukārt radio studija informēs par jaunākajiem rezultātiem.

Interneta radio klausieties LRČ oficiālajā interneta mājaslapā <http://www.autorally.lv>


- 1** Skatpunktu numerācija; Trases slēgšanas laiks;
- A** Labi piebraucama, pārskatāma vieta;
- B** Pieķūšana ar kājām, labi pārskatāma vieta;
- C** Pieķūšana tikai ar kājām, ierobežota redzamība.



RALLIJS "LATVIJA 2014"

SKATĪTĀJA CEĻVEDIS/ 18.-19.10.



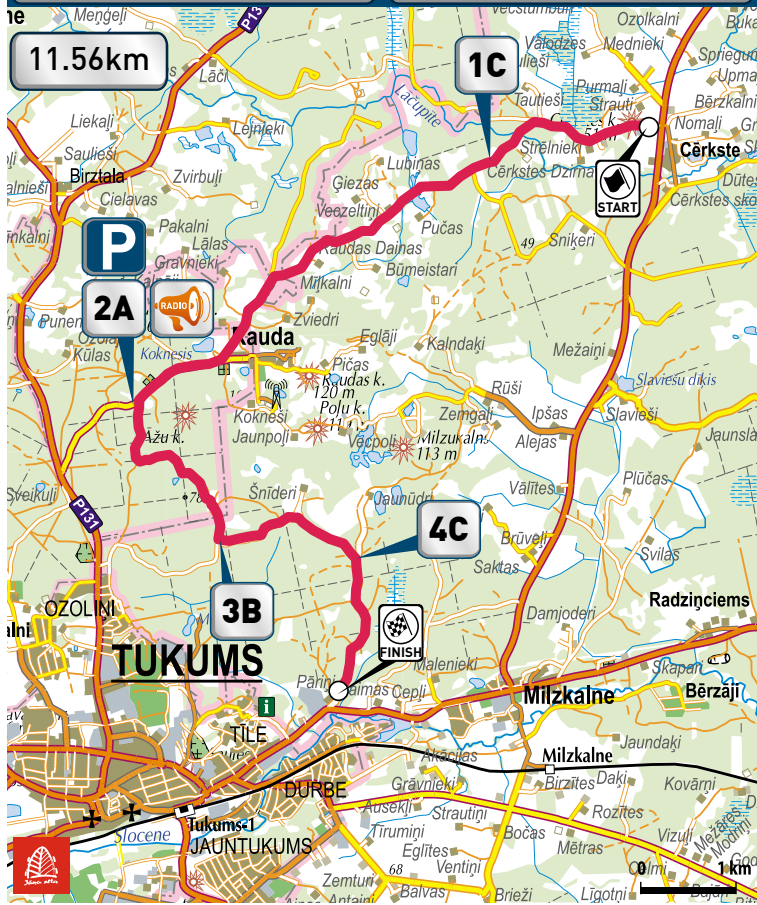
PS1 Audi Quattro 

PS3 BAN




PS1 Audi Quattro plkst. 12:55
PS3 BAN plkst. 14:25

 plkst. 11:35




1C Koordinātas: 57.027180, 23.220982
2,1km no starta, pēc taisnes mānīgs S-veida līkums ar lielu pienākošo ātrumu. Piebraukšana no starta puses vai caur Snikeriem (uzmanību, šis ceļš var būt bloķēts ceļa remontdarbu dēļ).

2A Koordinātas: 57.004503, 23.161393  **P**
6,5km no starta Raudas kalniņi un tam sekojošs ātrs kreisais līkums krustojumā ar mainīgu ceļa konfigurāciju. Piebraucamais ceļš paredzēts arī kā evakuācijas ceļš, tādēļ lūgums ievērot apsardzes darbinieku norādījumus un automašīnas novietot ceļa labajā pusē, neradot liekus sastrēgumus un atstājot brauktuvi brīvu.

3B Koordinātas: 56.990954, 23.176042
9,1km no starta nepārredzams dubults kreisais līkums, kurā nereti sportisi pieļauj kļūdu, pēc kuras ekipāžai rallijs ir noslēdzies. Pieklūšana pirms trases slēgšanas vai ar kājām pa velotrasi no "Ozoliņiem".

4C Koordinātas: 56.989829, 23.198916
10,7km no starta, ātru un ļoti nozīmīgu līkumu sērijas noslēgums T-veida krustojumā pa labi. Skatītāju zona izvietota uzkalniņā, līkuma iekšmalā. Pieklūšana no Finiša puses vai pirms trase slēgšanas.

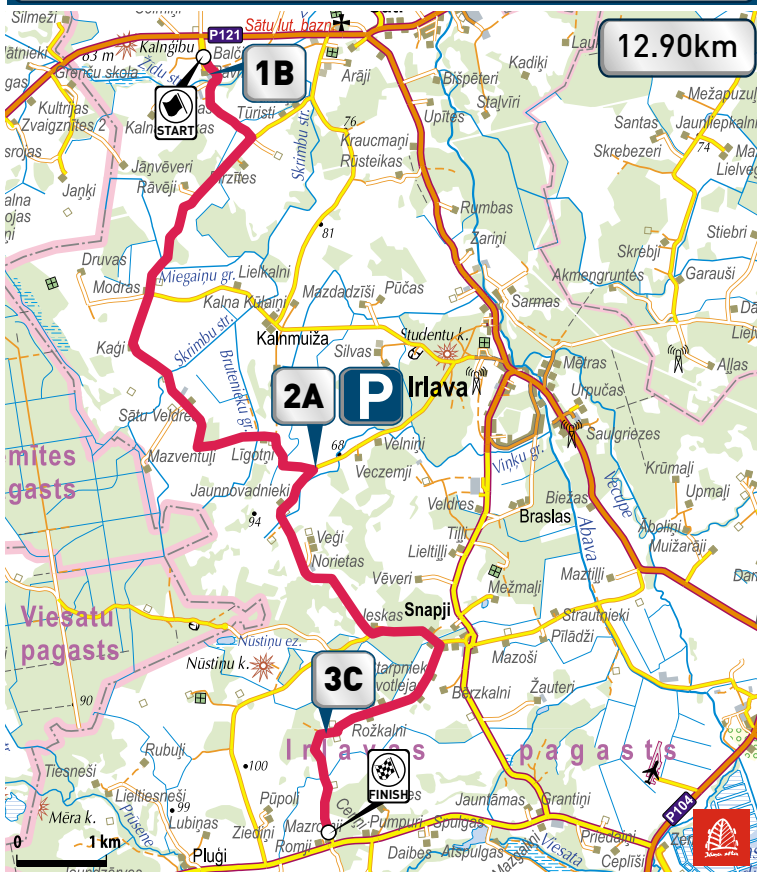
 Ar zīmi "Bīstamā zona" atzīmētas vietas trasē, kur skatītāji nedrīkst atrasties!
Esiet uzmanīgi un sargājiet paši sevi, trases norobežojošās lēntas Jūs nepasargās no negadījuma!

PS2 FS Noma



PS2 FS Noma plkst. 13:30

 plkst. 12:10



1B Koordinātas: 56.905253, 22.937386
Šauru līkumu sērija 300m no starta. Pieklūšana ar kājām no starta puses. Lūdzu ievērojiet drošības darbinieku prasības!

2A Koordinātas: 56.865724, 22.95712 **P**
7,1km no starta ass labais līkums krustojumā, ejot 400m pretēji braukšanas virzienam iespējams vērot asu līkumu sēriju. Pieklūšana no Irlavas. Piebraucamais ceļš paredzēts arī kā evakuācijas ceļš, tādēļ lūgums ievērot apsardzes darbinieku norādījumus un automašīnas novietot ceļa labajā pusē, neradot liekus sastrēgumus un atstājot brauktuvi brīvu.

3C Koordinātas: 56.839114, 22.962234
12,1 km no starta asu līkumu sērija mežā. Pieklūšana no finiša.



www.facebook.com/rallijlatvija

www.autorally.lv



@RallijsLatvija

RALLIJS "LATVIJA 2014"

SKATĪTĀJA CEĻVEDIS/ 18.-19.10.



PS7; 8 Bīķernieku trase

BIĶERNIEKU TRASE
RĪGA

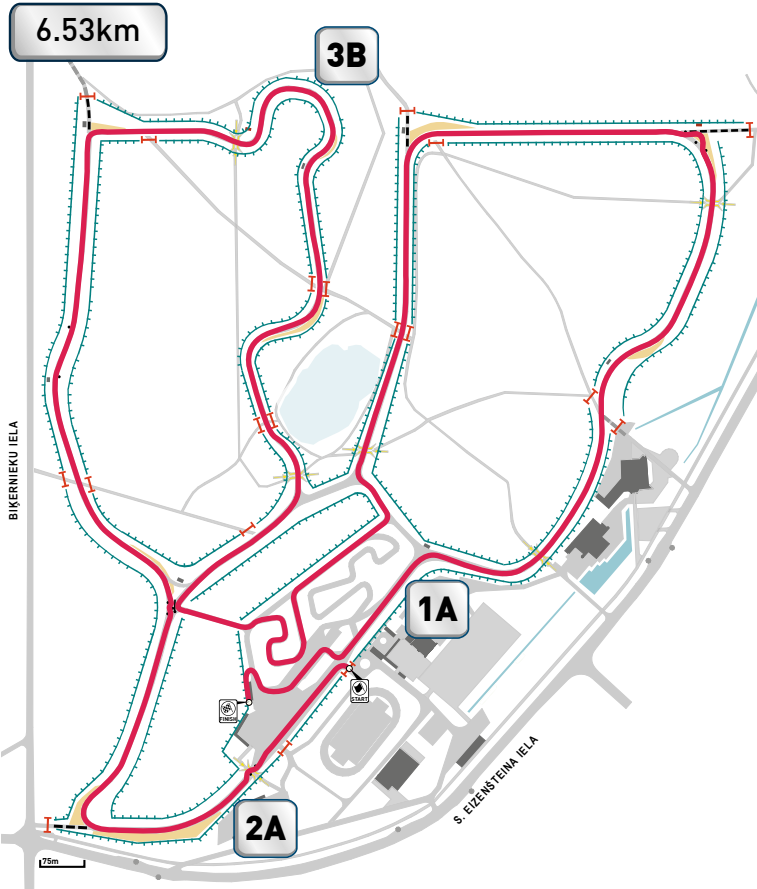
PS7; 8 Bīķernieku trase plkst. 18:00 un 18:11
PS9; 10 Conti STL plkst. 19:30 un 19:41

6.53km

3B

1A

2A



Bīķernieku trase - vieta, kur rallijs norisināsies sestdien jau pirms 09:00 no rīta!

Pirmie trasē startēs vēsturiskā regularitātes rallija "Historic Rally Latvija 2014" dalībnieki ar vēsturiskajiem spēkratiem. Starta plkst. 08:53.

Turpinājumā skatītājus priecēs minirallija "Latvija 2014" dalībnieki, starta plkst. 11:50, savukārt, vakars no plkst. 18:00 ir nodots "lielajiem puikām"!

Trase bus abos virzienos! Līdz ar tumsas iestāšanos, rallija automašīnas Bīķernieku trasē startēs "pret spalvu" jeb pretēji pulksteņrādītāja virzienam.

1A Tribīne pie KP17, vieta, kur notiekti varēsiet redzēt aktivitātes kartodroma un KP17 rajonā!

2A Tribīne pie KP2, vieta "elkoņa" līkumā!

3B "Raganu katls", piekļūšana no Bīķernieku ielas puses.

PS9; 10 Conti STL

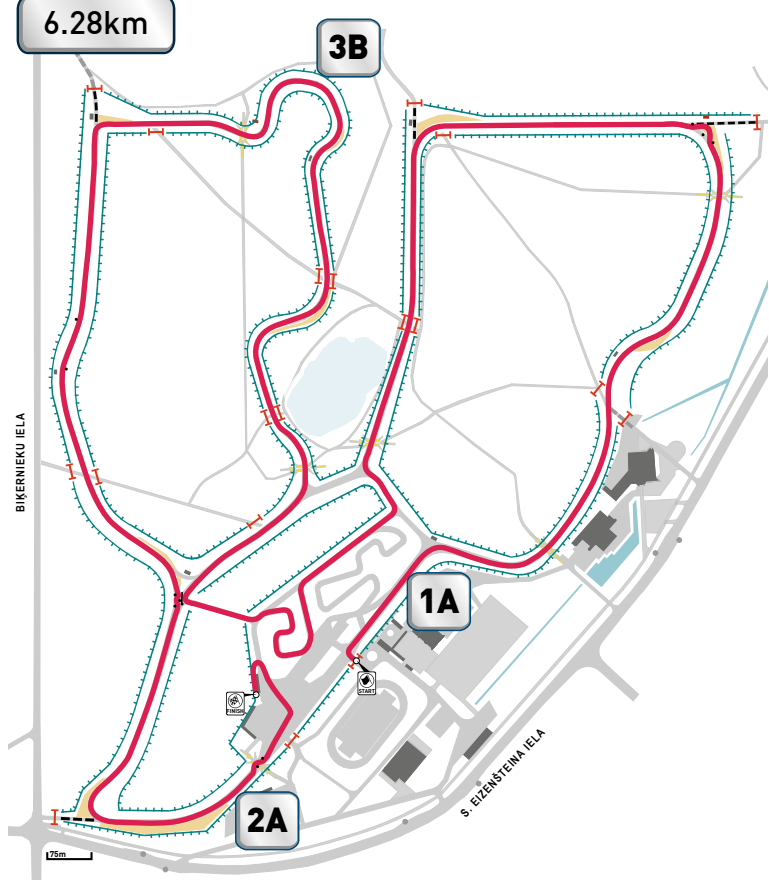
CONTI STL
solutions • trade • logistics

6.28km

3B

1A

2A



Uzpildies rallijam **18., 19. oktobrī** Virši-A DUS
un
saņem **4 centu atlaidi** ar Impulss karti!

1. DUS „Asni”, Vidzemes šosejas 42 km,
2. DUS „Cēsis”, Raiņa iela 32, Cēsis,
3. DUS „Ģikši”, Ģikši, Amatas novads,
4. DUS „Jugla”, Amatnieki, Garkalnes novads,
5. DUS „Kandava”, Abavas iela 4, Kandava,
6. DUS „Pūre”, Daigones iela 13a, Pūre,
7. DUS „Ragana”, Ragana, Krimuldas novads,
8. DUS „Tukums”, Kurzemes iela 55, Tukums,
9. DUS „Tukums – Valdaiši”, Ventspils šosejas 60 km,
10. DUS „Žagarkalns”, Katrīnkalns 1, Drabešu pagasts, Amatas novads.

Uzrādot rallija „Latvija 2014” aproci vai biļeti,
Impulss karti saņem **BEZ MAKSAS!**



www.facebook.com/rallijslatvija

www.autorally.lv



@RallijsLatvija

RALLIJS "LATVIJA 2014"

SKATĪTĀJA CEĻVEDIS/ 18.-19.10.



Maršruta karte

Svētdiena, 19.10.

LK	VIETAS NOSAUKUMS	PS dist.	Pārbrauciens	Kopā	Laika norma	1a/m laiks
10B	CĒSIS PODIUM					10:00
11			9.56	9.56	0:12	10:12
SS 11	RAMIRENT	15.74				10:15
12			22.42	38.16	0:42	10:57
SS 12	CANON IB SERVISS	14.74				11:00
13			44.13	58.87	0:57	11:57
SS 13	CĒSIS 1	4.61				12:00
13A	Regrouping & Technical zone IN		1.36	5.97	0:10	12:10
	Regrouping zone Cēsis				0:20	
13B	Regrouping OUT / Service IN					12:30
	SERVICE B - CĒSIS	(35.09)	(77.47)	(112.56)	0:30	
13C	Service OUT					13:00
RZ 3	Refuel zone CĒSIS	(35.09)	(77.47)	(112.56)		
14			4.43	4.43	0:12	13:12
SS 14	CĒSIS 2	4.61				13:15
15			8.69	13.30	0:17	13:32
SS 15	HYDROSCAND	15.74				13:35
16			26.08	41.82	0:42	14:17
SS 16	DMACK POWER STAGE	14.76				14:20
16A	Service in		41.97	56.73	0:55	15:15
	SERVICE C - CĒSIS	(35.11)	(81.17)	(116.28)	0:10	
16B	Service out					15:25
17	Rally Finish podium CĒSIS		1.18	1.18	0:05	15:30
LEG 2 total / 2. aplī kopā:		70.20	159.82	230.02		

Sekcija 4

Sekcija 5

Auto kustības grafiks trasē:



THE PLACE
WHERE YOU WANT
TO RACE!

Latvijas rallija čempionāta (LRČ)
oficiālais interneta radio

Jaunāko informāciju varēs uzzināt, klausoties LRČ oficiālo interneta radio. Rallija radio korespondenti ātrumposmu finišā sarunāsies ar autosportistiem, lai klausītāji pirmie uzzinātu, kā sportistiem veicies aizraujošajos līkumos un tramplīnos. Savukārt radio studija informēs par jaunākajiem rezultātiem.

Interneta radio klausieties LRČ oficiālajā interneta mājaslapā
<http://www.autorally.lv>

Trases apraksta apzīmējumi

- 1** Skatpunktu numerācija; Trases slēgšanas laiks;
- A** Labi piebraucama, pārskatāma vieta;
- B** Pieķūšana ar kājām, labi pārskatāma vieta;
- C** Pieķūšana tikai ar kājām, ierobežota redzamība.



RALLIJS "LATVIJA 2014"

SKATĪTĀJA CEĻVEDIS/ 18.-19.10.

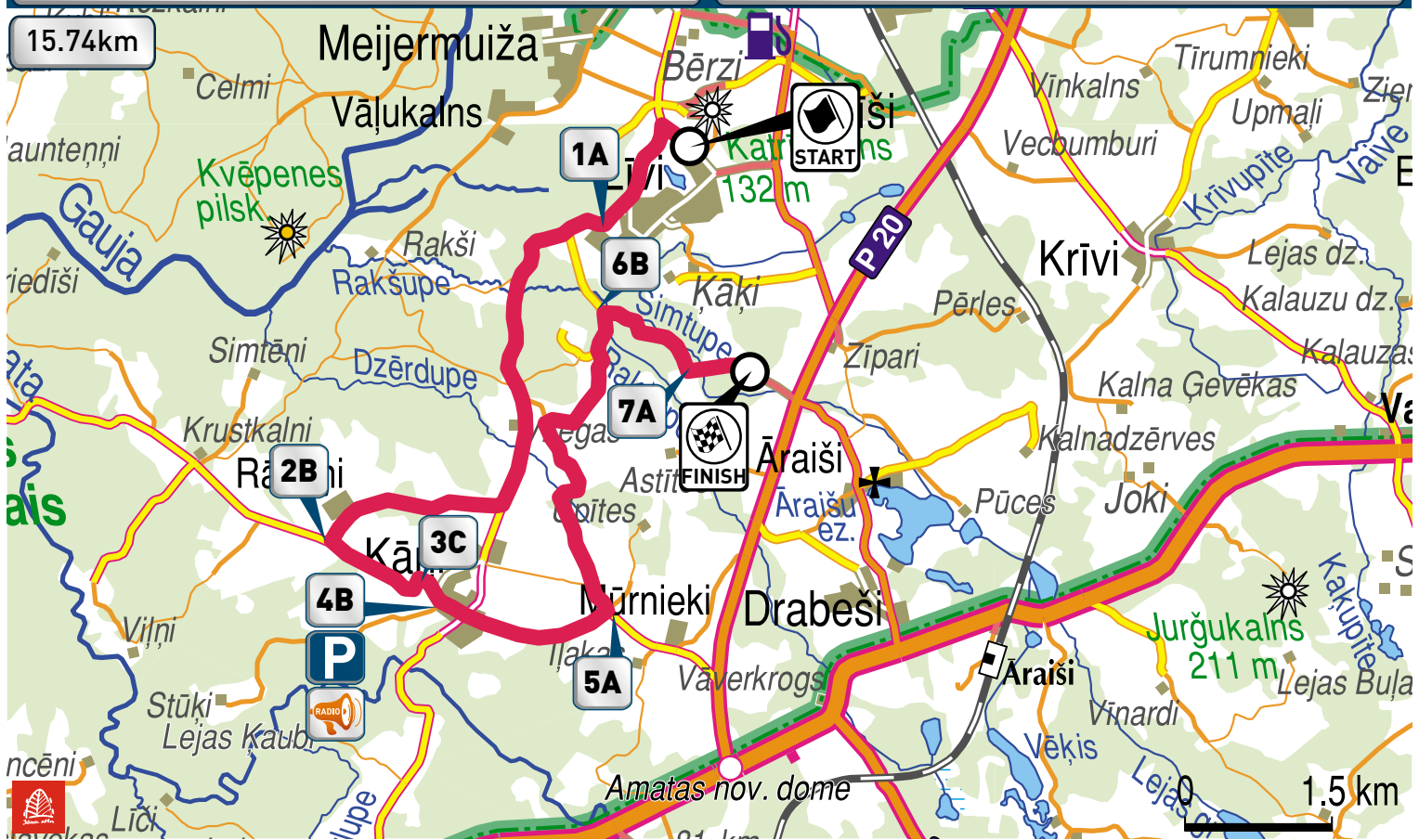


PS11 Ramirent

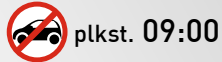
RAMIRENT
MORE THAN MACHINES

PS15 Hydroscand

HYDROSCAND
SUTĪNES VAI TO SAVĒNSĀNĀS ELEMENTI



PS11 Ramirent plkst. 10:15



plkst. 09:00

PS15 Hydroscand plkst. 13:35





plkst. 12:20

1A Koordinātas: 57.277117, 25.235159
1,5km no starta ātrs, plats ceļš, kur varēs vērot ļoti garu labo līkumu ar platām sānslīdēm, kam uzreiz seko garš kreisais līkums. Labi pārrēdzama vieta. Piebraukšana pirms trases slēgšanas vai no ciemata "Līvi", aptuveni 1 km uz priekšu varēs redzēt vairāku ātru lēzenu līkumu sērijas.

2B Koordinātas: 57.248827, 25.188639
7km no starta "Kreissais 4" - tehniski vienkāršs līkums, kurā sportistu neuzmanība var maksāt ļoti dārgi. Pieklūšana pirms trases slēgšanas.

3C Koordinātas: 57.245414, 25.203145
8km no starta 300, K3 garš (-) uz L3 (-). Skatītājiem pārrēdzama vieta, kurā vērot sportistu meistarību.

4B Koordinātas: 57.243417, 25.206444  
8,5km no starta nepārrēdzams kreisais līkums, ar mainīgu ceļa segumu. Nopietns meistarības pārbaudījums sportistiem, tautā dēvēts par "kritamo vietu".

5A Koordinātas: 57.243973, 25.232745
10,3km no starta pēc taisnes "K4 šaurs" ar lielu pienākošo ātrumu. Skatītājiem labi pārrēdzama vieta. Pieklūšana no P20 šosejas caur Mūrniekiem. Piebraucamais ceļš paredzēts arī kā evakuācijas ceļš, tādēļ lūgums ievērot apsardzes darbinieku norādījumus un automašīnas novietot ceļa labajā pusē, neradot liekus sastrēgumus un atstājot brauktuvi brīvu.

6B Koordinātas: 57.269577, 25.235717
12,6km no starta "K2-L2-K1-L3 garš" šāds vai līdzvērtīgs varētu būt ekipāžas stenogrammas pieraksts šajā vairāku līkumu sērijā. Pieklūšana tikai pirms ātrumposma slēgšanas.

7A Koordinātas: 57.263752, 25.250351
15km no starta viltīgs tramplīns labajā līkumā, kura nobeigumā lēzens K3-3 garš. Kalnā izveidota rallija notikumu vērošanai plaši pārskatāma un droša vieta. Pieklūšana no finiša ar kājām vai pirms trases slēgšanas ar a/m (vieta ierobežota).


RALLIJS "LATVIJA 2014"

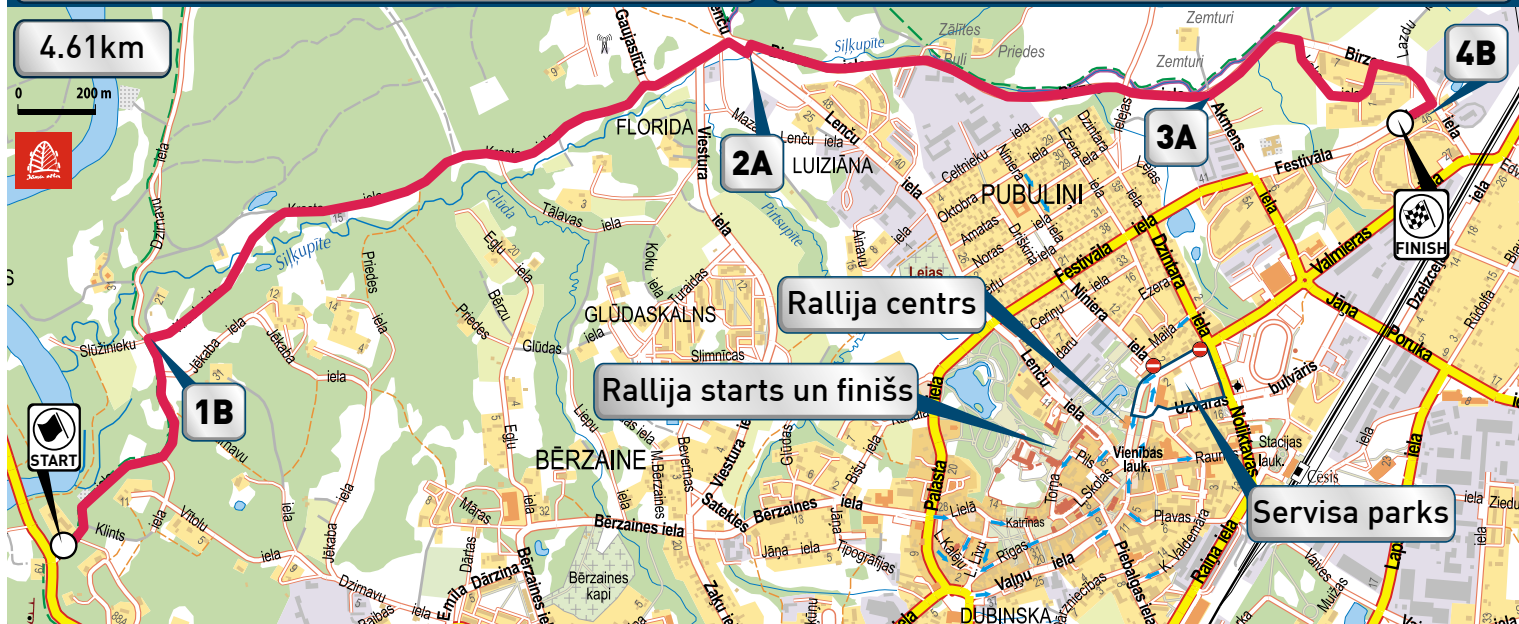
SKATĪTĀJA CEĻVEDIS/ 18.-19.10.



PS 13; 14 Cēsis



PS 13; 14 Cēsis plkst. 12:00 un 13:15  plkst. 11:00



Ātrumposms, kas pilsētas ietvaros sastāv gan no grunts, gan asfalta seguma ceļiem!

1B Koordinātas: 57.316303, 25.233057

600m no starta labais 90° līkums uz grunts seguma, pieklūšana no Jēkaba ielas.

2A Koordinātas: 57.322507, 25.259390

2,4km no starta organizatoru izveidots dabisks ātruma slāpētājs asfaltētā krustojumā un tam sekojošs nobrauciens uz grants seguma ceļu.

3A Koordinātas: 57.321563, 25.276512

3,7km no starta skatītāju zona izvietota starp diviem ātruma slāpētājiem uz grunts seguma ielas.

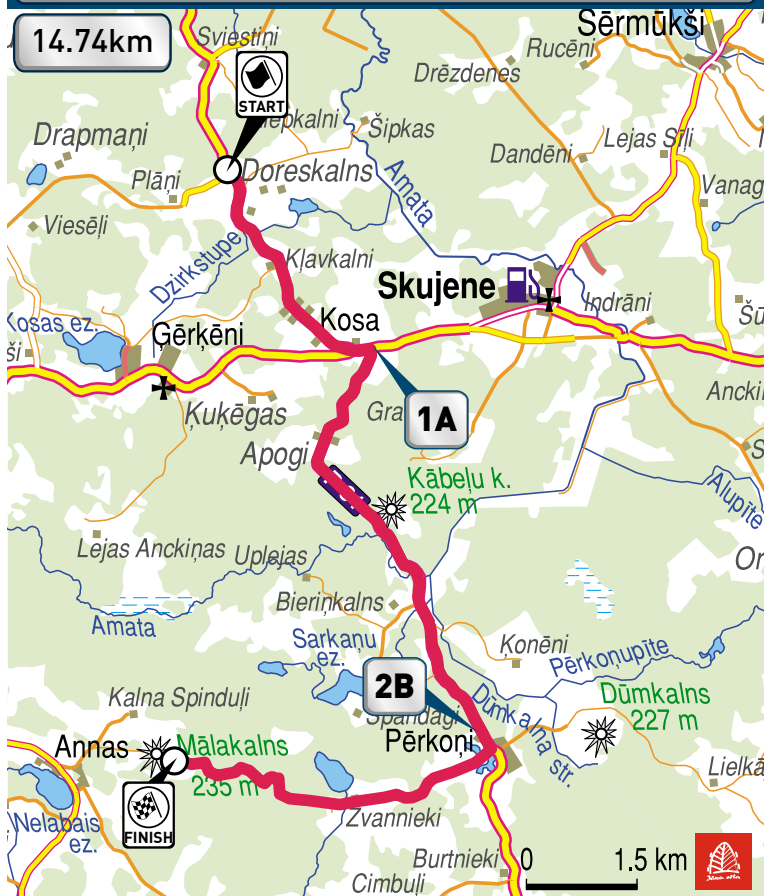
4B Koordinātas: 57.321401, 25.288003

4,5km no starta ātrs labais pagrieziens Birzes un Festivāla ielu krustojumā.

PS12 Canon IB Serviss



PS12 Canon IB Serviss plkst. 11:00  plkst. 09:45



1A Koordinātas: 57.087909, 25.434330

3,3km no starta skatītāju vieta izvietota uz Nītaures un Pērķoņu ceļa krustojumā!

2B Koordinātas: 57.040823, 25.457418

10,2km no starta metošs tramplīns Pērķoņos, piebraukšana pirms trases slēgšanas vai pa SS16 ātrumposma daļu, izmantojot šo ceļu lūdzu nenovietojiet a/m stāvēšanai uz SS16 daļas.

Ar sarkanu atzīmētajās zonās skatītājiem aizliegts atrasties!

Ar zīmi "Bīstamā zona" atzīmētas vietas trasē, kur skatītāji nedrīkst atrasties! Esiet uzmanīgi un sargājiet paši sevi, trases norobežojošās lentas Jūs nepasargās no negadījuma!



RALLIJS "LATVIJA 2014"

SKATĪTĀJA CEĻVEDIS/ 18.-19.10.



PS16 DMACK Power Stage



PS16 DMACK Power Stage plkst. 14:20



plkst. 13:05

1C Koordinātas: 57.078662, 25.426494
1,0km no starta ātru līkumu sērija mežā. Maz vietas skatītājiem.

2B Koordinātas: 57.040823, 25.457418
2,6km no starta metošs tramplīns Pērkonos, piekļūšana pirms trases slēgšanas.

DMACK

DMACK WinterSafe ziemas riepas
Rallija Latvija 2014 dalībniekiem un
apmeklētājiem par īpašām cenām!

Sērija	Riteņa izmērs	Indekss	Speciāla cena
185/65 R 14	14	86 T	47,00€
185/60 R 15	15	88 T	51,00€
185/65 R 15	15	88 T	52,00€
195/65 R 15	15	91 H	53,00€
205/55 R 16	16	94 H XL	55,00€
225/45 R 17	17	94 V XL	70,00€
225/40 R 18	18	92 V XL	75,00€



Pieejami arī citi izmēri

legādājoties riepas ADAC centrā,
riepu maiņa bez maksas!

ADAC CENTRS



ADAC centrs Rīgā, Rēzeknes ielā 3

Rallija programma


	Rallijs	Rallijsprints	Minirallijs	Historic rally	Vieta
Piektdiena, 17. oktobris, 2014					
Testa ātrumposms	18:30 - 20:30				Biķernieku trase, Rīga
RIGA - BIĶERNIEKI RACING TRACK				20:45	Biķernieku trase, Rīga
Sestdiena, 18. oktobris, 2014					
Starts	12:00		10:50	10:15	Līvu Akvaparks, Jūrmala
AUDI QUATTRO (SS 1)	12:55			11:45	Milzkalne, Engures novads
FSNOMA (SS 2)	13:30			12:20	Irlava, Tukuma novads
BAN (SS 3)	14:25				Milzkalne, Engures novads
JŪRMALA - ĶEMERI (SS 4)	15:10		16:20	13:50	Ķemeri, Jūrmala
Serviss	15:40		14:30		Līvu Akvaparks, Jūrmala
JŪRMALA - DZINTARI 1 (SS 5)	16:50		15:45	17:45	Dzintari, Jūrmala
JŪRMALA - DZINTARI 2 (SS 6)	17:01			17:58	Dzintari, Jūrmala
BIĶERNIEKU TRASE 1 (SS 7)	18:00		11:50	8:53	Biķernieku trase, Rīga
BIĶERNIEKU TRASE 2 (SS 8)	18:11		12:01	9:20	Biķernieku trase, Rīga
CONTI STL 1 (SS 9)	19:30		13:20		Biķernieku trase, Rīga
CONTI STL 2 (SS 10)	19:41		13:31		Biķernieku trase, Rīga
Finišs			17:00	18:15	Līvu Akvaparks, Jūrmala
Apbalvošanas ceremonija			19:00	19:30	Līvu Akvaparks, Jūrmala
Svētdiena, 19. oktobris, 2014					
Starts	10:00				Cēsu Pils laukums, Cēsis
RAMIRENT (SS 11)	10:15				Kārļi, Amatas novads
CANON IB SERVISS (SS 12)	11:00				Skujene, Amatas novads
CĒSIS 1 (SS 13)	12:00				Cēsu pilsēta
Serviss	12:10				Dzintara iela 3, Cēsis
CĒSIS 2 (SS 14)	13:15				Cēsu pilsēta
HYDROSCAND (SS 15)	13:35				Kārļi, Amatas novads
DMACK POWER STAGE (SS 16)	14:20				Skujene, Amatas novads
Finišs, Apbalvošanas ceremonija	15:30				Cēsu Pils laukums, Cēsis



JŪRMALAS
PILSĒTAS DOME



NEZ
RALLY
CHAMPIONSHIP



CONTI STL
solutions • trade • logistics



OFICIĀLAIS AUTO:



Møller Auto® Lidosta

RALLIJU APDROŠINA:



INFORMATĪVI ATBALSTA:



www.autorally.lv



www.facebook.com/rallijlatvija



@RallijsLatvija